













OBWIESZCZENIE
WÓJTA GMINY KĘTRZYN
z dnia 08 lipca 2015 r.

Na podstawie art. 6 ust. 5 w związku z art. 92 ust. 1 ustawy z dnia 14 marca 2003 r. o referendum ogólnokrajowym (Dz. U. z 2015 r. poz. 318) oraz uchwały Nr XXVII/131/2012 Rady Gminy Kętrzyn z dnia 19 grudnia 2012 r. w sprawie podziału Gminy Kętrzyn na stałe obwody głosowania, ustalenia ich numerów, granic oraz siedzib obwodowych komisji wyborczych, zmienionej uchwałą Nr XLI/214/2014 Rady Gminy Kętrzyn z dnia 26 marca 2014 roku w sprawie zmiany uchwały w sprawie podziału Gminy Kętrzyn na stałe obwody głosowania, ustalenia ich numerów, granic oraz siedzib obwodowych komisji wyborczych, podaje się do wiadomości publicznej informację o numerach i granicach obwodów głosowania oraz siedzibach obwodowych komisji do spraw referendum, lokalach obwodowych komisji do spraw referendum dostosowanych do potrzeb osób niepełnosprawnych uprawnionych do referendum, o możliwości głosowania korespondencyjnego i przez pełnomocnika w referendum ogólnokrajowym, zarządzonym na dzień 6 września 2015 r.

Numer obvodu głosowania	Granice obvodu głosowania	Siedziba obwodowej komisji do spraw referendum
1	<p>Solectwo Linkowo</p> <p>Miejscowości : Kotkowo, Linkowo, Owczarki</p> <p>Solectwo Filipówka</p> <p>Miejscowości : Filipówka, Porębek</p>	<p>Świetlica Wiejska w budynku po Szkole Podstawowej w Linkowie Linkowo 19/5, 11-400 Kętrzyn</p>
<p>2</p>  	<p>Solectwo Gałwuny</p> <p>Miejscowości : Borki, Gałwuny, Kaskajmy, Katkajmy, Olchowo, Ostry Róg</p> <p>Solectwo Gnatowo</p> <p>Miejscowości: Bałtrucie, Działki, Gnatowo, Gnatowo Kolonia, Marszewo</p> <p>Solectwo Jeżewo</p> <p>Miejscowości : Banaszki, Gromki, Jeżewo, Nowy Mikielnik</p>	<p>Świetlica Wiejska w Gałwunach</p> <p>Gałwuny 1B, 11-400 Kętrzyn</p>
3	<p>Solectwo Biedaszki</p> <p>Miejscowości : Biedaszki, Biedaszki Małe, Nowy Młyn, Smokowo, Trzy Lipy</p>	<p>Szkoła Podstawowa w Biedaszkach</p> <p>Biedaszki 11, 11-400 Kętrzyn</p>
4	<p>Solectwo Muławki</p> <p>Miejscowości : Grabno, Muławki, Wymiary</p> <p>Solectwo Pęgowo</p> <p>Miejscowość Pęgowo</p> <p>Solectwo Sławkowo</p> <p>Miejscowości : Muławski Dwór, Sławkowo, Windykajmy, Wólka</p>	<p>Urząd Gminy Kętrzyn</p> <p>ul.T.Kościuszki 2, 11-400 Kętrzyn</p>

<p>5</p>  	<p>Solectwo Wilkowo</p> <p>Miejscowości : Henrykowo, Łazdoje, Stachowizna, Stadniki, Wilkowo</p>	<p>Zespół Szkół w Wilkowie Wilkowo 23, 11-440 Reszel</p>
<p>6</p>	<p>Solectwo Nowa Wieś Kętrzyńska</p> <p>Miejscowości : Brzeźnica, Nowa Wieś Kętrzyńska, Nowa Wieś Mała</p> <p>Solectwo Wajsnory</p> <p>Miejscowości : Jurki, Wajsnory, Wilamowo</p>	<p>Świetlica Wiejska w Nowej Wsi Kętrzyńskiej Nowa Wieś Kętrzyńska 8A/4 11-400 Kętrzyn</p>
<p>7</p>	<p>Solectwo Koczarki</p> <p>Miejscowość Koczarki</p> <p>Solectwo Langanki</p> <p>Miejscowość Langanki</p> <p>Solectwo Nakomiady</p> <p>Miejscowości : Godzikowo, Nakomiady, Poganowo, Poganówko, Zalesie Kętrzyńskie</p> <p>Solectwo Salpik</p> <p>Miejscowości : Bałowo, Przecznik, Salpik, Sykstyny, Ugiertowo</p>	<p>Szkoła Podstawowa w Nakomiadach Nakomiady 1 11-400 Kętrzyn</p>
<p>8</p>  	<p>Solectwo Kruszewiec</p> <p>Miejscowości : Cegielnia, Karolewo, Kruszewiec</p>	<p>Gimnazjum Gminne w Karolewie Karolewo 9 11-400 Kętrzyn</p>
<p>9</p>  	<p>Solectwo Pożarki</p> <p>Miejscowości : Kwiedzina, Martiany, Osewo, Owczarnia, Pożarki</p> <p>Solectwo Czerniki</p> <p>Miejscowości: Czerniki, Gierłoż, Góry, Rybniki, Strzyże</p>	<p>Gimnazjum Gminne w Karolewie Karolewo 9 11-400 Kętrzyn</p>
<p>10</p>  	<p>Solectwo Wopławki</p> <p>Miejscowość Wopławki</p>	<p>Świetlica Wiejska „Kuznia” w Wopławkach Wopławki 10, 11-400 Kętrzyn</p>
<p>11</p>	<p>Solectwo Mażany</p> <p>Miejscowości : Dąbrowa, Gryźławki, Jankowo, Mażany, Parcz, Suchodoły</p>	<p>Świetlica wiejska w Mażanach Mażany 17, 11-400 Kętrzyn</p>

12  	Sołectwo Nowa Różanka Miejscowość Nowa Różanka Sołectwo Stara Różanka Miejscowości : Stara Różanka, Wymiarki	Świetlica Wiejska w Nowej Różance Nowa Różanka 30A, 11-400 Kętrzyn
--	---	--



- obwód dostosowany do potrzeb osób niepełnosprawnych uprawnionych do udziału w referendum.



- obwód wyznaczony do celów głosowania korespondencyjnego.

Każda osoba uprawniona do udziału w referendum (w tym osoba niepełnosprawna), jeżeli złoży pisemny wniosek wniesiony do Urzędu Gminy najpóźniej w 5 dniu przed dniem referendum tj. do dnia **1 września 2015 r.**, jest dopisywana do spisu osób uprawnionych do udziału w referendum w wybranym przez siebie obwodzie głosowania na obszarze gminy w której stale zamieszkuje lub w której będzie przebywać w dniu referendum.

Osoba niepełnosprawna uprawniona do udziału w referendum o znacznym lub umiarkowanym stopniu niepełnosprawności w rozumieniu ustawy z dnia 27 sierpnia 1997 r. o rehabilitacji zawodowej i społecznej oraz zatrudnianiu osób niepełnosprawnych (Dz. U. z 2011 r. Nr 127, poz. 721, z późn. zm.) oraz osoba uprawniona do udziału w referendum, która najpóźniej w dniu referendum kończy 75 lat, może w terminie do dnia **28 sierpnia 2015 r.** złożyć wniosek do Wójta Gminy o sporządzenie aktu pełnomocnictwa do głosowania w jego imieniu.

Każda osoba uprawniona do udziału w referendum (w tym osoba niepełnosprawna) może głosować korespondencyjnie. Zamiar głosowania korespondencyjnego powinien być zgłoszony do dnia **24 sierpnia 2015 r.** (termin wydłużony zgodnie z art. 9 § 2 Kodeksu wyborczego).

Uwaga!

W przypadku zgłoszenia przez osobę uprawnioną do udziału w referendum zamiaru głosowania korespondencyjnego, głosowanie za pośrednictwem pełnomocnika jest wyłączone.

**Lokale referendalne będą otwarte w dniu głosowania 6 września 2015 r.(niedziela)
w godzinach od 6.00 do 22.00.**

Wójt Gminy Kętrzyn
(-) Paweł Krzysztof Bobrowski