

OBWIESZCZENIE







Wójta Gminy Kętrzyn



z dnia 23 września 2015 r.

w sprawie informacji o numerach i granicach obwodów głosowania, wyznaczonych siedzibach obwodowych komisji wyborczych, lokalach obwodowych komisji wyborczych dostosowanych do potrzeb wyborców niepełnosprawnych, o możliwości głosowania korespondencyjnego i przez pełnomocnika w wyborach do Sejmu Rzeczypospolitej Polskiej i do Senatu Rzeczypospolitej Polskiej, zarządzonych na dzień 25 października 2015r.

Na podstawie art. 16 § 1 ustawy z dnia 5 stycznia 2011 r. – Kodeks wyborczy (Dz. U. Nr 21, poz. 112 ze zm.) oraz uchwały Nr XXVII/131/2012 Rady Gminy Kętrzyn z dnia 19 grudnia 2012 r. w sprawie podziału Gminy Kętrzyn na stałe obwody głosowania, ustalenia ich numerów, granic oraz siedzib obwodowych komisji wyborczych, zmienionej uchwałą Nr XLI/214/2014 Rady Gminy Kętrzyn z dnia 26 marca 2014 roku w sprawie zmiany w sprawie podziału Gminy Kętrzyn na stałe obwody głosowania, ustalenia ich numerów, granic oraz siedzib obwodowych komisji wyborczych - podaje się do wiadomości wyborców informację o numerach i granicach obwodów głosowania, wyznaczonych siedzibach obwodowych komisji wyborczych, lokalach obwodowych komisji wyborczych dostosowanych do potrzeb wyborców niepełnosprawnych, o możliwości głosowania korespondencyjnego i przez pełnomocnika w wyborach do Sejmu Rzeczypospolitej Polskiej i do Senatu Rzeczypospolitej Polskiej, zarządzonych na dzień 25 października 2015r.

Numer obwodu	Granice obwodu głosowania	Siedziba obwodowej komisji wyborczej
1	Sołectwo Linkowo Miejscowości : Kotkowo, Linkowo, Owczarki Sołectwo Filipówka Miejscowości : Filipówka, Porębek	Świetlica Wiejska w budynku po Szkole Podstawowej w Linkowie Linkowo 19/5, 11-400 Kętrzyn
2  	Sołectwo Gałwuny Miejscowości : Borki, Gałwuny, Kaskajmy, Katkajmy, Olchowo, Ostry Róg Sołectwo Gnatowo Miejscowości: Bałtrucie, Działki, Gnatowo, Gnatowo Kolonia, Marszewo Sołectwo Jeżewo Miejscowości : Banaszki, Gromki, Jeżewo, Nowy Mikielnik	Świetlica Wiejska w Gałwunach Gałwuny 1B, 11-400 Kętrzyn
3	Sołectwo Biedaszki Miejscowości : Biedaszki, Biedaszki Małe, Nowy Młyn, Smokowo, Trzy Lipy	Szkoła Podstawowa w Biedaszkach Biedaszki 11, 11-400 Kętrzyn

<p>4</p>	<p>Sołectwo Muławki</p> <p>Miejscowości : Grabno, Muławki, Wymiary</p> <p>Sołectwo Pręgowo</p> <p>Miejscowość Pręgowo</p> <p>Sołectwo Sławkowo</p> <p>Miejscowości : Muławski Dwór, Sławkowo, Windykajmy, Wólka</p>	<p>Urząd Gminy Kętrzyn</p> <p>ul.T.Kościuszki 2, 11-400 Kętrzyn</p>
<p>5</p>  	<p>Sołectwo Wilkowo</p> <p>Miejscowości : Henrykowo, Łazdoje, Stachowizna, Stadniki, Wilkowo</p>	<p>Zespół Szkół w Wilkowie Wilkowo 23, 11-440 Reszel</p>
<p>6</p>	<p>Sołectwo Nowa Wieś Kętrzyńska</p> <p>Miejscowości : Brzeźnica, Nowa Wieś Kętrzyńska, Nowa Wieś Mała</p> <p>Sołectwo Wajsznory</p> <p>Miejscowości : Jurki, Wajsznory, Wilamowo</p>	<p>Świetlica Wiejska w Nowej Wsi Kętrzyńskiej Nowa Wieś Kętrzyńska 8A/4 11-400 Kętrzyn</p>
<p>7</p>	<p>Sołectwo Koczarki</p> <p>Miejscowość Koczarki</p> <p>Sołectwo Langanki</p> <p>Miejscowość Langanki</p> <p>Sołectwo Nakomiady</p> <p>Miejscowości : Godzikowo, Nakomiady, Poganowo, Poganówko, Zalesie Kętrzyńskie</p> <p>Sołectwo Salpik</p> <p>Miejscowości : Bałowo, Przeczniak, Salpik, Sykstyny, Ugiertowo</p>	<p>Szkoła Podstawowa w Nakomiadach Nakomiady 1 11-400 Kętrzyn</p>
<p>8</p>  	<p>Sołectwo Kruszewiec</p> <p>Miejscowości : Cegielnia, Karolewo, Kruszewiec</p>	<p>Gimnazjum Gminne w Karolewie Karolewo 9 11-400 Kętrzyn</p>
<p>9</p>  	<p>Sołectwo Pożarki</p> <p>Miejscowości : Kwiedzina, Martiany, Osewo, Owczarnia, Pożarki</p> <p>Sołectwo Czerniki</p> <p>Miejscowości: Czerniki, Gierłoż, Góry, Rybniki, Strzyże</p>	<p>Gimnazjum Gminne w Karolewie Karolewo 9 11-400 Kętrzyn</p>

<p>10</p>  	<p>Sołectwo Wopławki</p> <p>Miejscowość Wopławki</p>	<p>Świetlica Wiejska „Kuznia” w Wopławkach Wopławki 10, 11-400 Kętrzyn</p>
<p>11</p>	<p>Sołectwo Mażany</p> <p>Miejscowości : Dąbrowa, Gryźławki, Jankowo, Mażany, Parcz, Suchodoły</p>	<p>Świetlica wiejska w Mażanach Mażany 17, 11-400 Kętrzyn</p>
<p>12</p>  	<p>Sołectwo Nowa Różanka</p> <p>Miejscowość Nowa Różanka</p> <p>Sołectwo Stara Różanka</p> <p>Miejscowości : Stara Różanka, Wymiarki</p>	<p>Świetlica Wiejska w Nowej Różance Nowa Różanka 30A, 11-400 Kętrzyn</p>



– obwód dostosowany do potrzeb wyborców niepełnosprawnych.



- obwód wyznaczony dla celów głosowania korespondencyjnego.

Każdy wyborca (w tym wyborca niepełnosprawny), na jego pisemny wniosek wniesiony do urzędu gminy najpóźniej w 5 dniu przed dniem wyborów, tj. do dnia **20 października 2015r.**, jest dopisywany do spisu wyborców w wybranym przez siebie obwodzie głosowania na obszarze gminy właściwej ze względu na miejsce jego stałego zamieszkania, albo w której czasowo przebywa.

Wyborca niepełnosprawny o znacznym lub umiarkowanym stopniu niepełnosprawności w rozumieniu ustawy z dnia 27 sierpnia 1997 r. o rehabilitacji zawodowej i społecznej oraz zatrudnianiu osób niepełnosprawnych (Dz. U. z 2011 r. Nr 127, poz. 721 z późn.zm.) oraz wyborca, który najpóźniej w dniu głosowania kończy 75 lat, może w terminie do dnia **16 października 2015 r.** złożyć wniosek do Wójta Gminy Kętrzyn o sporządzenie aktu pełnomocnictwa do głosowania w jego imieniu.

Każdy wyborca (w tym wyborca niepełnosprawny) może głosować korespondencyjnie. Zamiar głosowania korespondencyjnego powinien być zgłoszony do dnia **12 października 2015r.** (termin wydłużony zgodnie z art.9 § 2 Kodeksu wyborczego).

Uwaga!

W przypadku zgłoszenia przez wyborcę zamiaru głosowania korespondencyjnego, głosowanie za pośrednictwem pełnomocnika jest wyłączone.

Lokale wyborcze będą otwarte w dniu głosowania 25 października 2015r. (niedziela) w godzinach od 7.00 do 21.00.

Wójt Gminy Kętrzyn

/-/ Paweł Bobrowski